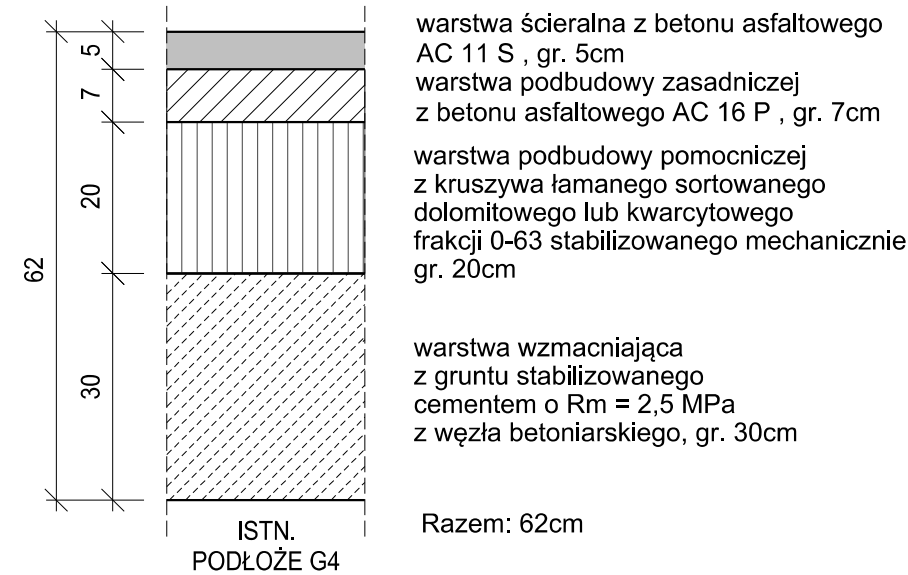


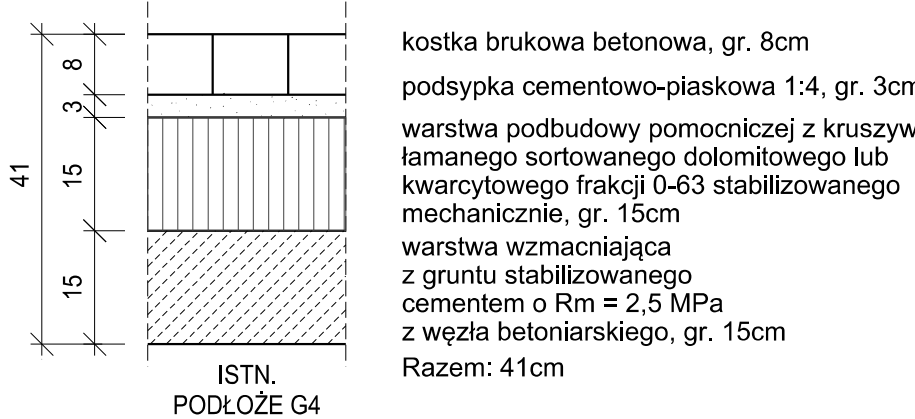
## SZCZEGÓŁ "A"

Nawierzchnia na ulicy Zbyszewskiej,  
kategoria ruchu KR2

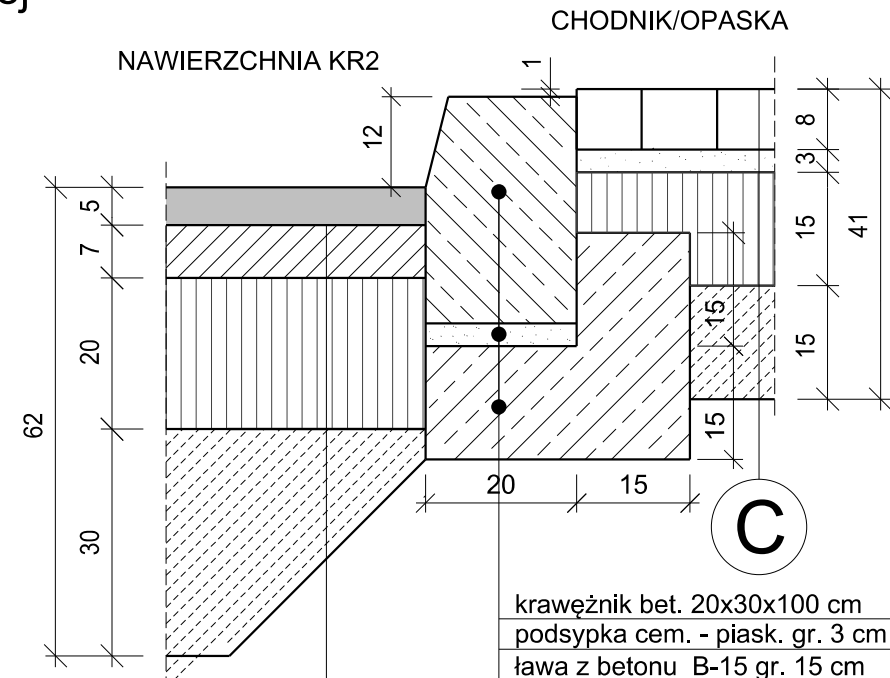


## SZCZEGÓŁ "C"

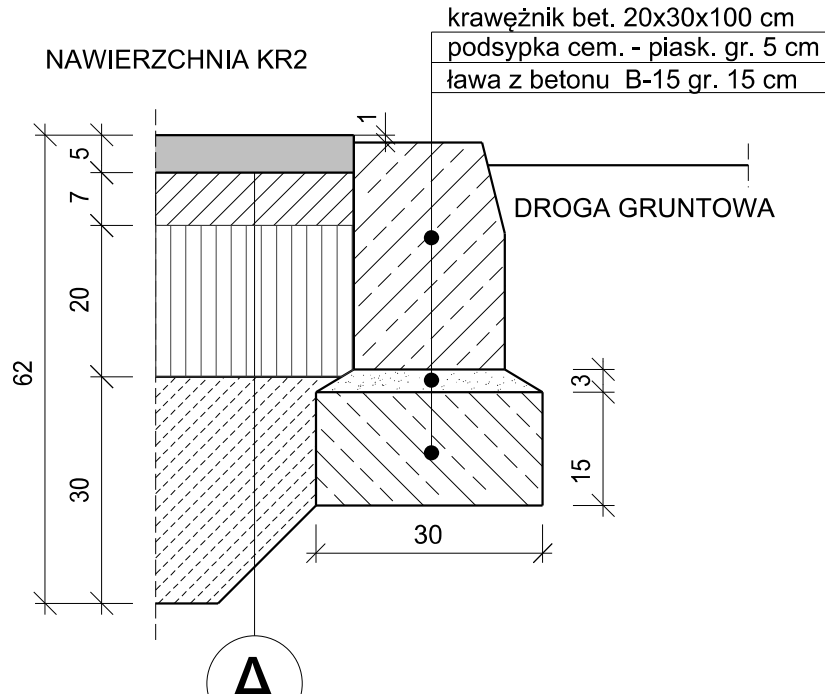
Nawierzchnia na chodnikach i ścieżce rowerowej  
(z możliwością parkowania  
i postoju samochodów o ciężarze do 2500kG)



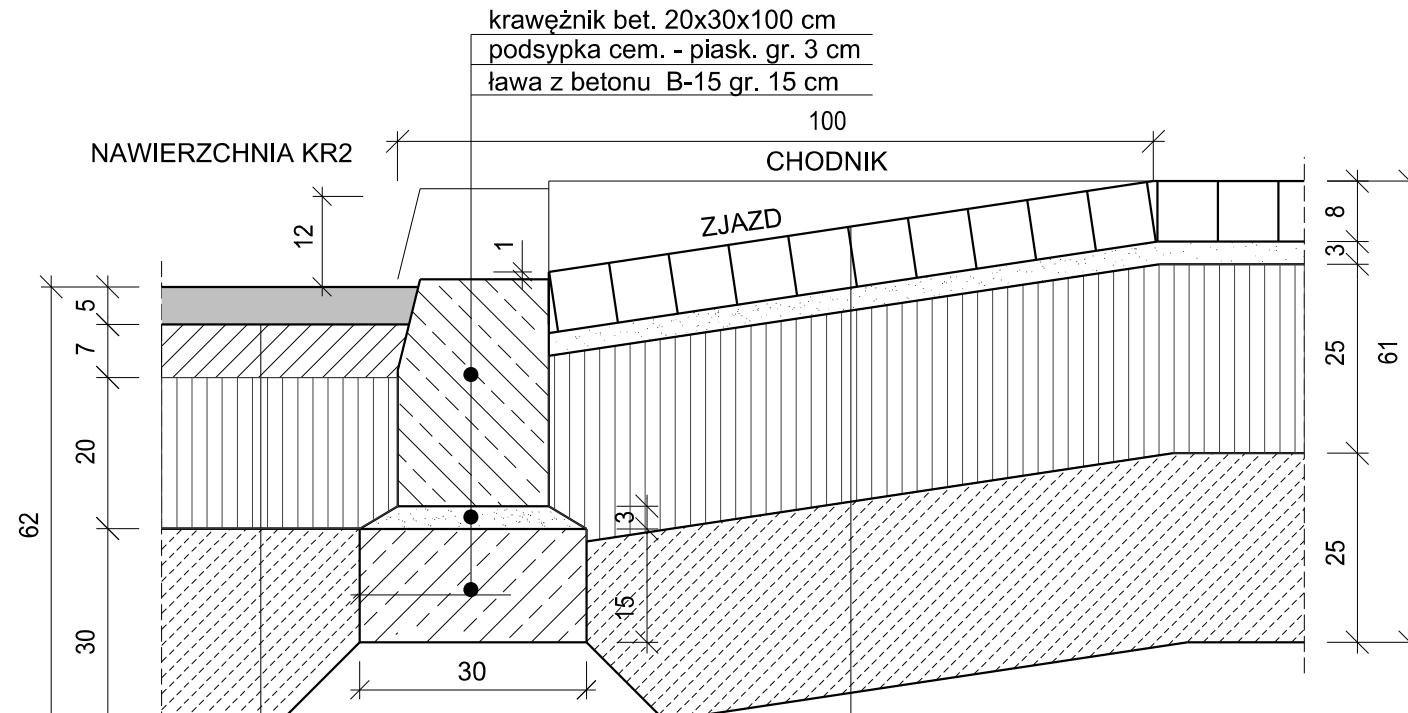
## SZCZEGÓŁ "E1"



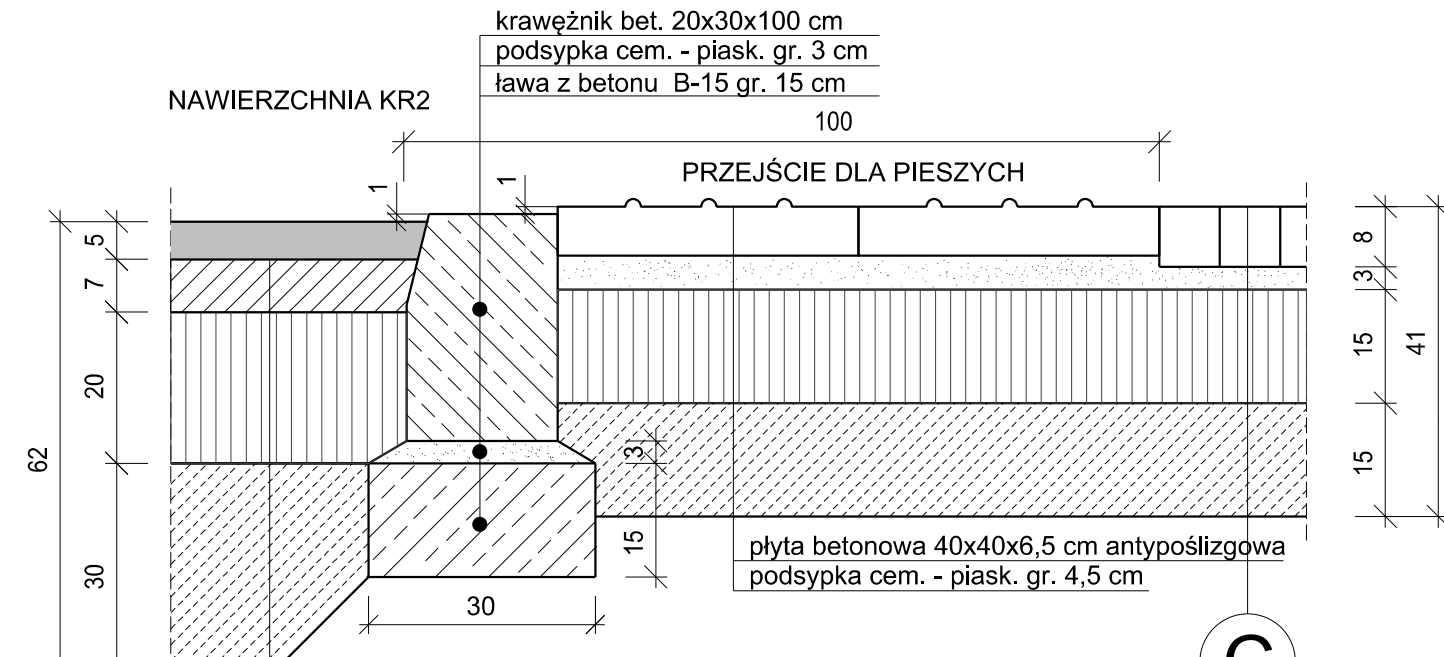
## SZCZEGÓŁ "F1"



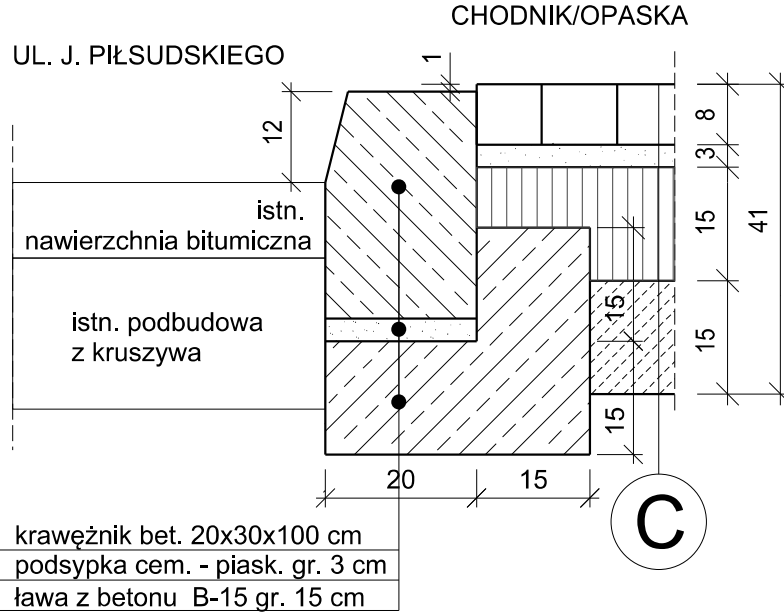
## SZCZEGÓŁ "G1"



## SZCZEGÓŁ "H1"

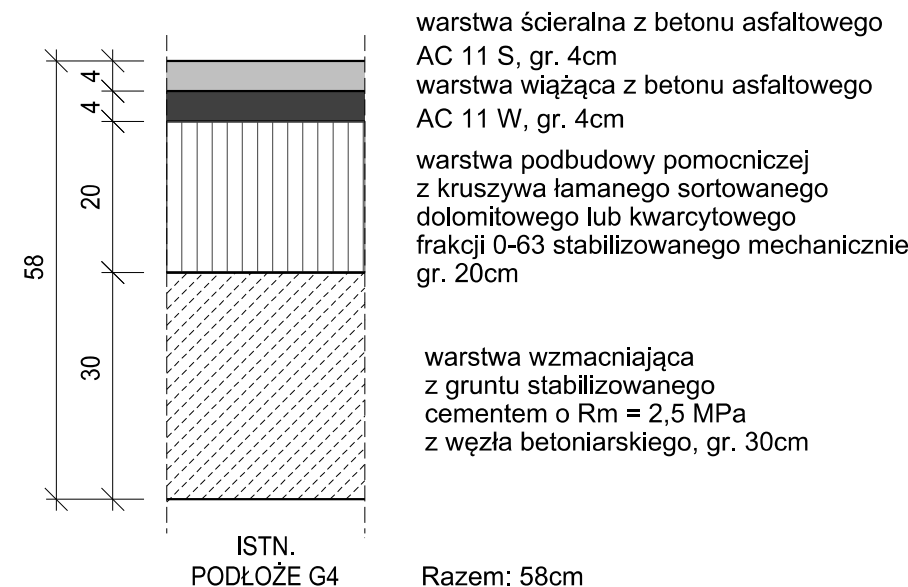


## SZCZEGÓŁ "I1"



## SZCZEGÓŁ "B"

Nawierzchnia na ulicy 17.KDL  
kategoria ruchu KR1

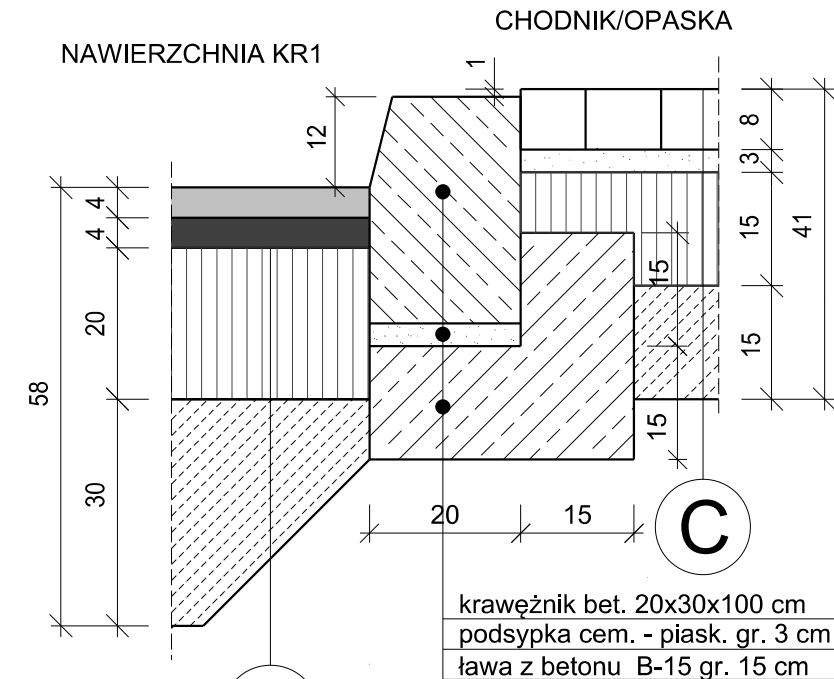


## SZCZEGÓŁ "D"

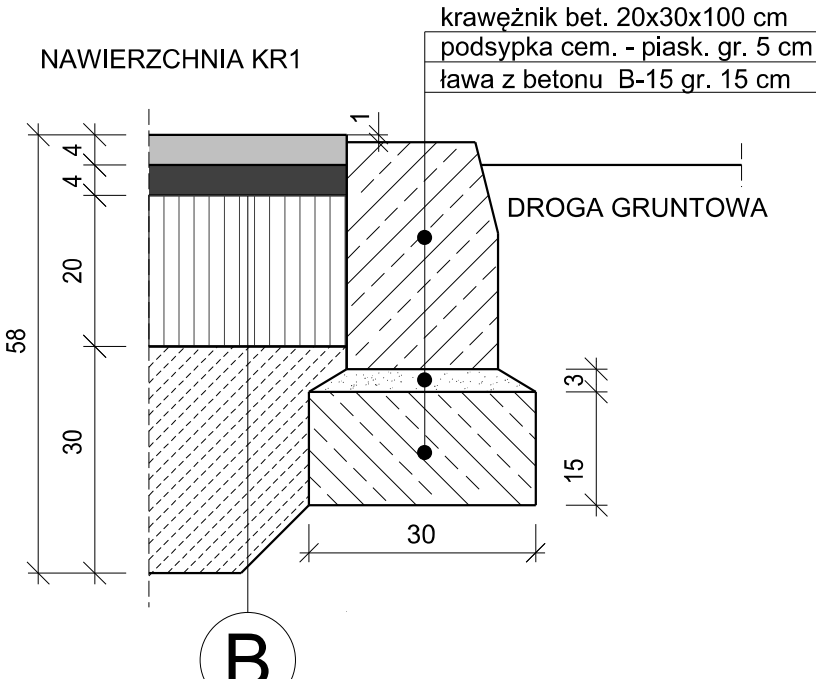
Nawierzchnia na zjazdach  
do prywatnych posesji



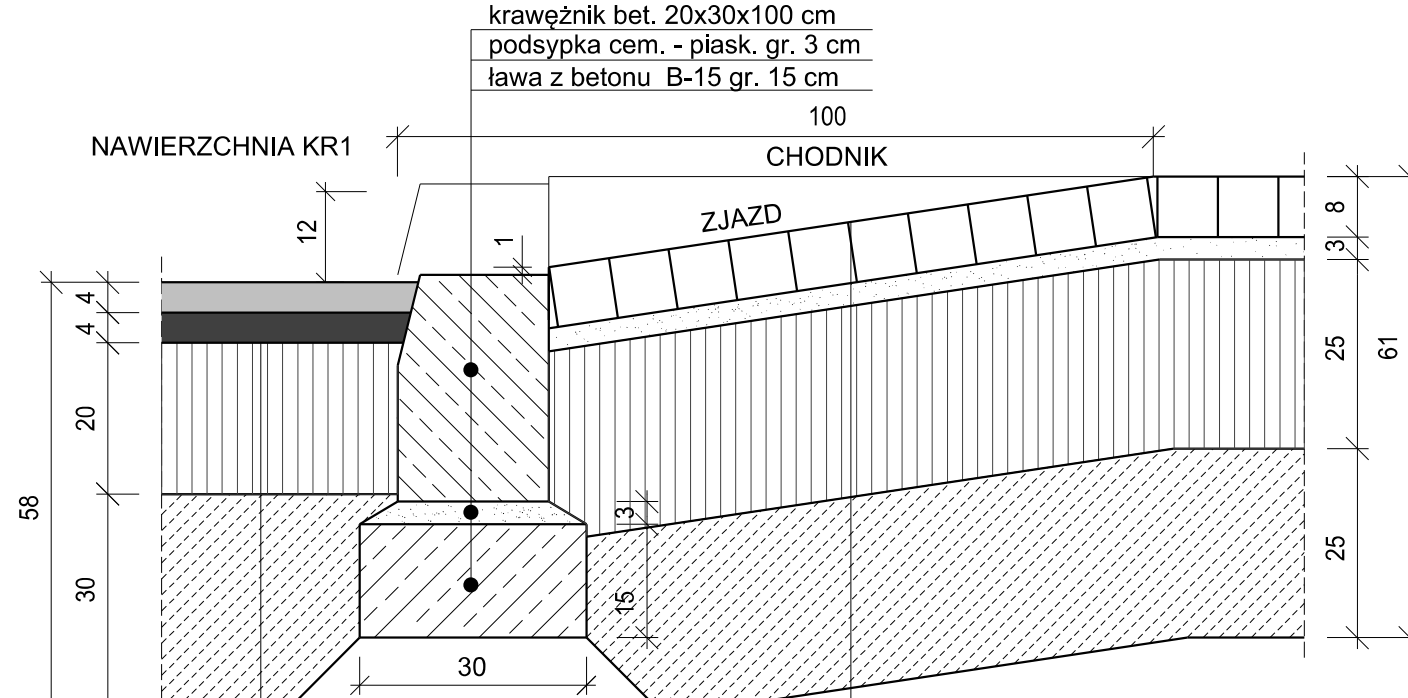
## SZCZEGÓŁ "E2"



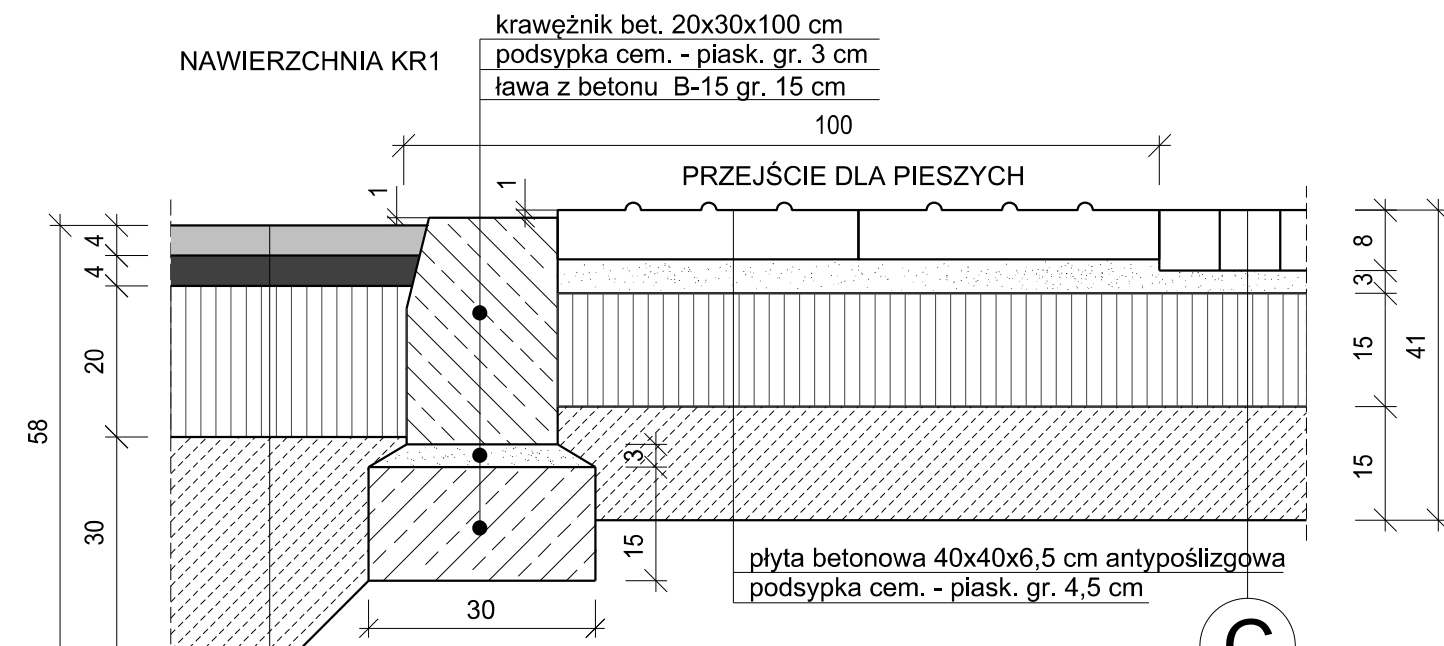
## SZCZEGÓŁ "F2"



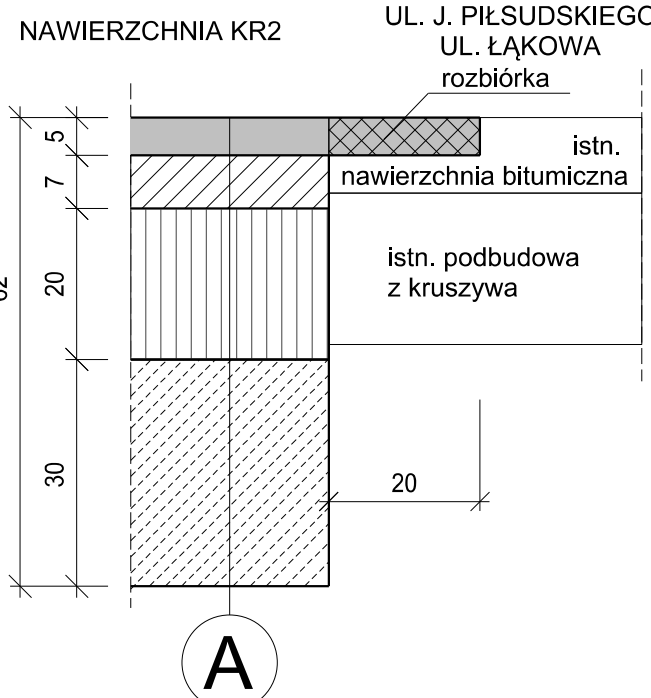
## SZCZEGÓŁ "G2"



## SZCZEGÓŁ "H2"



## SZCZEGÓŁ "I2"



NAZWA OBIEKTU: <b>PROJEKT WYKONAWCZY</b>		Załącznik	
budowa ul. Zbyszewskiej na odcinku od ul. Józefa Piłsudskiego do ul. Łąkowej w Grójcu		<b>4.1</b>	
NAZWA RYSUNKU: <b>SZCZEGÓŁY KONSTRUKCYJNE</b>		Skala	
etap 2		1:10	
Imię i Nazwisko		Data	
PROJEKTOWAŁ: Inż. Robert Szczepanik		01.2015	
Specjalność i nr uprawnień		Podpis	
drogi MAZ/0279/POOD/04			
SPRAWDZIŁ: Inż. Jerzy Ślabik			
drogi MAZ/0395/POOD/06			